

# MICROZONAZIONE SISMICA

## Carta geologico tecnica



scala 1 : 6.000



Regione Lombardia  
Comune di Flero

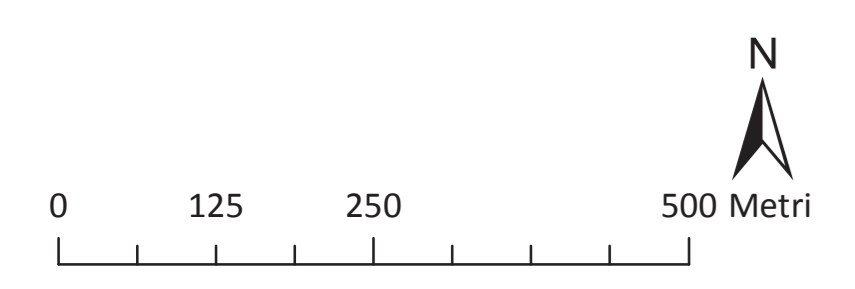


<p>Regione</p> 	<p>Soggetto realizzatore</p> <p>                   Dott. Geol. Fabio Fenaroli                  Dott. Geol. Alessandro Schieppati                  Dott. Geol. Alberto Savini                  Dott. Geol. Bruno Quadrio             </p>	<p>Data</p> <p>Marzo 2017</p>
---	---	-------------------------------

### Legenda

- Terreni di copertura**
-  GPf - Ghiaie pulite con granulometria poco assortita, miscela di ghiaia e sabbia - Terrazzo fluviale
  -  GMfg - Ghiaie limose, miscela di ghiaia, sabbia e limo  
Deposito fluvioglaciale

- Elementi geologici e idrogeologici**
-  Sondaggio o pozzo che non ha raggiunto il substrato rigido con indicazione della profondità (m)
  -  Traccia di sezione geologica



Sezioni geologiche rappresentative del modello del sottosuolo

